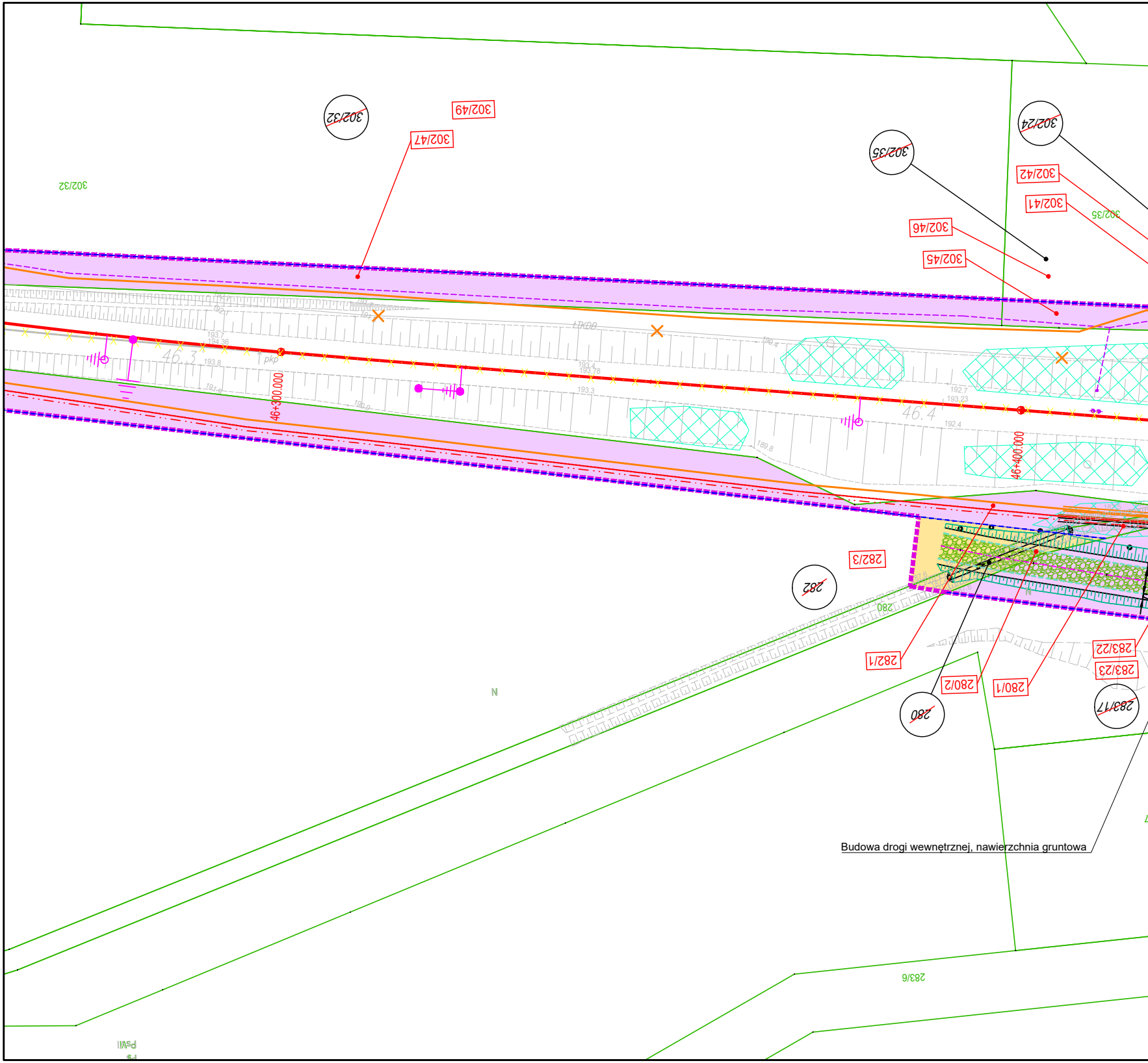

~~302/32~~
302/49
302/47
~~302/24~~
~~302/35~~
302/42
302/41
302/46
302/45
302/35
302/32
46.3
46.4
pkp
46+300.000
46+400.000
282/3
~~282~~
282/1
280/2
280/1
~~280~~
280
283/22
283/23
~~283/17~~
283/6
N
PsVI
Budowa drogi wewnętrznej, nawierzchnia gruntowa

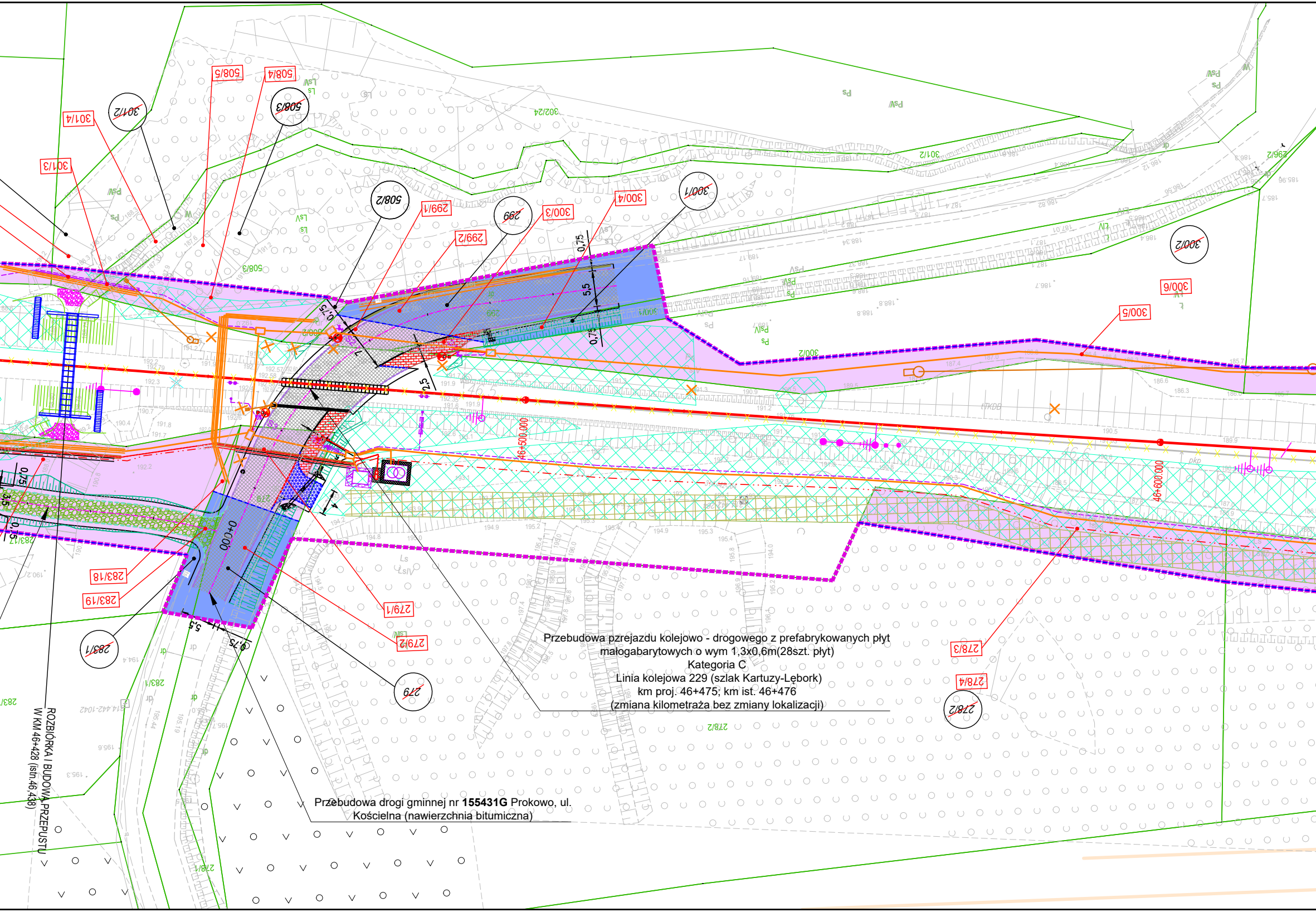
301/2
508/3
508/5
508/4
301/4
301/3
508/2
299/1
299
300/3
299/2
300/4
300/1
300/2
300/6
300/5
302/4
283/18
283/19
283/1
279/1
279/2
279
278/3
278/4
278/2
296/2
0,75
5,5
0,75
0,15
2,5
46+500,000
46+600,000
0+000
5,5
0,75
0,75
3,5
0,5
4
pkp
Ps
PsV
LsV
Ls
Lz
dr
W
L

Przebudowa przejazdu kolejowo - drogowego z prefabrykowanych płyt małogabarytowych o wym 1,3x0,6m(28szt. płyt)
Kategoria C
Linia kolejowa 229 (szlak Kartuzy-Lębork)
km proj. 46+475; km ist. 46+476
(zmiana kilometraża bez zmiany lokalizacji)

Przebudowa drogi gminnej nr **155431G** Prokowo, ul. Kościelna (nawierzchnia bitumiczna)

ROZBIÓRKA I BUDOWA PRZEPUSTU W KM 46+428 (istn.46,438)

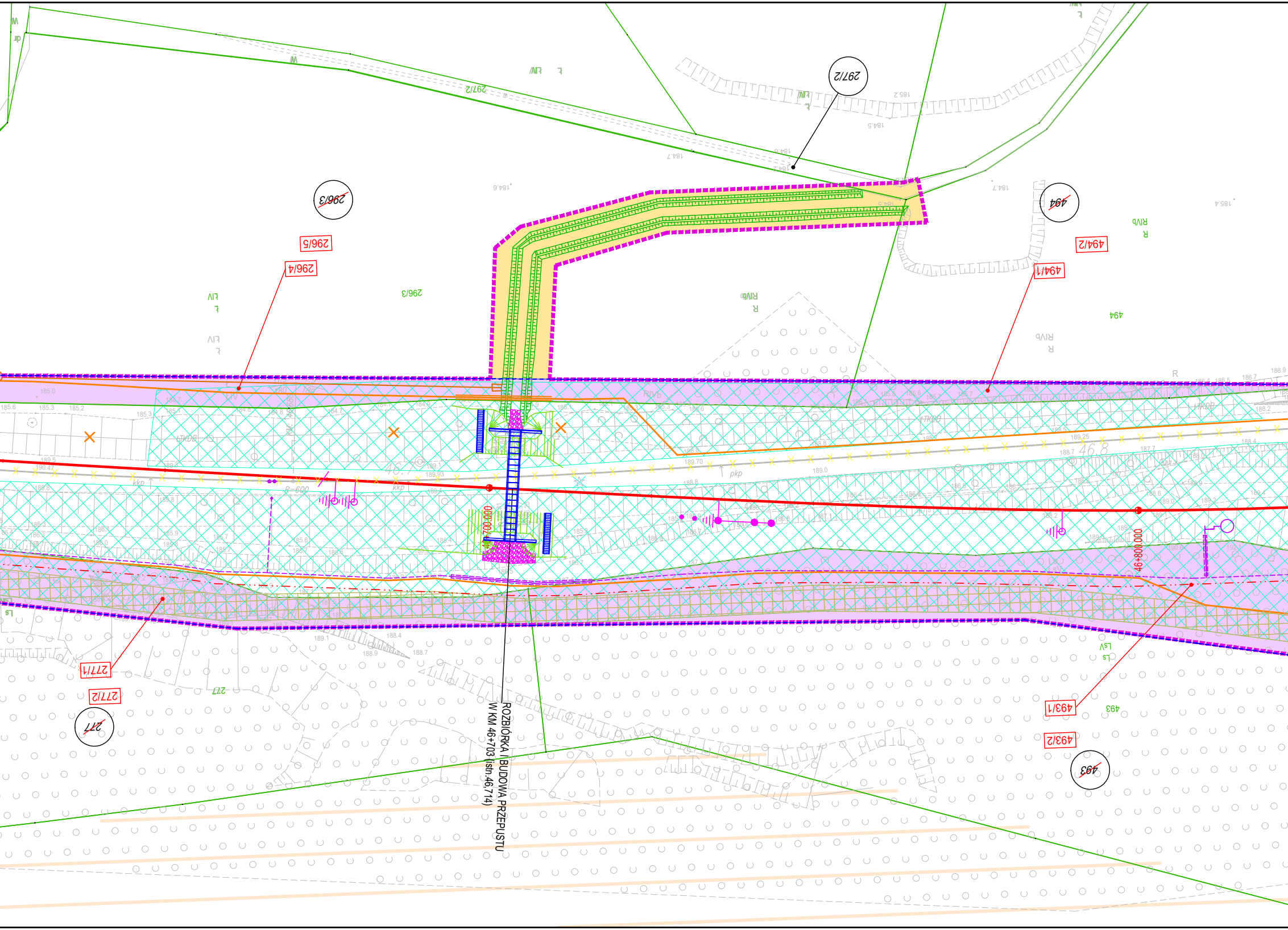

ROZBIÓRKA I BUDOWA PRZEPUSTU
W KM 46+703 (istn.46,714)
46+700.000
46+800.000
297/2
296/3
296/5
296/4
494
494/2
494/1
277/1
277/2
277
493/1
493/2
493
R-600
kkp
pkp
LTKDB
RIVb
ŁIV
LsV

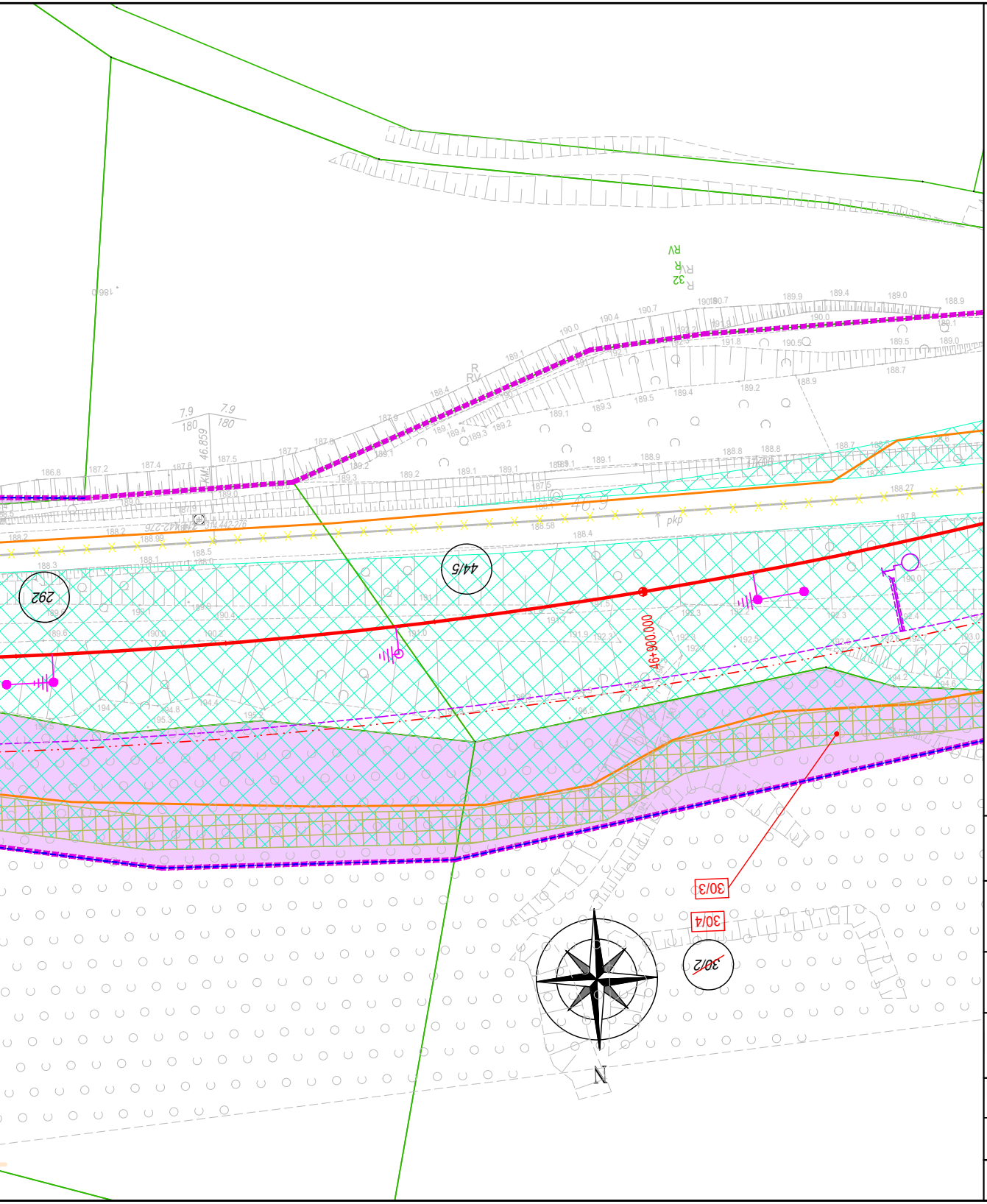
292
44/5
30/3
30/4
30/2
46+900.000
pkp
7.9
180
7.9
180
46.859
KM
R
RV
R
R
32
RV
N

LEGENDA

▬ ▬	Zakres inwestycji objęty wnioskiem
—·—	Linie rozgraniczające i/lub wydzielenia pasów drogowych dróg różnych kategorii
◯ 212/2	Numery działek ewidencyjnych w obrębie inwestycji
◯ ~~212/2~~	Numery działek ewidencyjnych w obrębie inwestycji podlegające podziałowi
212/2	Numery działek ewidencyjnych powstałe po podziale
🟪	Zakres działek lub części działek do przejęcia na rzecz Skarbu Państwa w użytkowanie wieczyste PKP PLK S.A. oraz należących do Skarbu Państwa do przejęcia w użytkowanie wieczyste PKP PLK S.A.
🟧	Zakres działek lub części działek do przejęcia na rzecz województwa pomorskiego zajmowanych na rzecz budowanych i przebudowywanych dróg wojewódzkich
🟥	Zakres działek lub części działek do przejęcia na rzecz powiatu kartuskiego zajmowanych na rzecz budowanych i przebudowywanych dróg publicznych powiatowych
🟩	Zakres działek lub części działek do przejęcia na rzecz gmin zajmowanych na rzecz budowanych i przebudowywanych dróg publicznych
🟦	Zakres działek lub części działek do bezpłatnego zajęcia w ramach czasowego ograniczenia w korzystaniu - drogi publiczne
🟦	Zakres działek lub części działek do bezpłatnego zajęcia w ramach czasowego ograniczenia w korzystaniu - wody płynące
🟨	Działki lub części działek dla których określono ograniczenia w korzystaniu z nieruchomości w celu zapewniwnia prawa do wejścia na teren nieruchomości dla prowadzenia inwestycji kolejowej zgodnie z art, 9q, ust.1, pkt 6 ustawy z dnia 28 marca 2003 r. o transporcie kolejowym
▬	Inwestycje sąsiadujące, w stanie realizacji nie mające powiązania z inwestycją określoną we wniosku
⬜	Część inwestycji objęta oddzielnym wnioskiem

NAZWA PROJEKTU:

Opracowanie dokumentacji przygotowawczej oraz dokumentacji technicznej dla projektu **„Rewitalizacja linii kolejowej nr 229 na odcinku Kartuzy - Sierakowice wraz z ewentualną elektryfikacją"**

NAZWA I ADRES OBIEKTU BUDOWLANEGO:

Przebudowa linii kolejowej nr 229 na odcinku Kartuzy Sierakowice od km 40,918 do km 67,500

województwo pomorskie, powiat: kartuski, gminy: Kartuzy, Chmielno, Sierakowice

NAZWA ZAMAWIAJĄCEGO:

PKP Polskie Linie Kolejowe S.A.
ul. Targowa 74, 03-734 Warszawa

WYKONAWCA DOKUMENTACJI PROJEKTOWEJ:

Databout Sp. z o.o.
ul. Bitwy Warszawskiej 1920 r. 7, 02-366 Warszawa

LINIA, ODCINEK KILOMETR

LK 229
od km 40,918 do km 67,500

TYTUŁ RYSUNKU

Załącznik rysunkowy do wniosku o ULLK

TEMAT NR	DATA	SKALA	RYS. NR
PL9639	2025-12-12	1:500	ULLK_09